
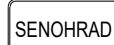




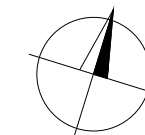




LEGENDA:



- | | | |
|---|---|--|
| <p>601 - 0,125 - 209m
km 69,94000 - km 70,14900</p> | | <p>STREDOVÁ DELIACA ČIARA - V DZ č. 601, 602, 603</p> |
| <p>POPIŠ STREDOVEJ DELIACEJ ČIARY A ĎALŠIEHO V DZ</p> | | <p>VODIACE PRÚŽKY - V DZ č. 601 (bez popisu)</p> |
|  | <p>302</p> | <p>JESTVUJÚCE ZVISLÉ DOPRAVNÉ ZNAČKY - OŠŤAVAJÚ (popis čiernou farbou)</p> |
|  | <p>305 </p> | <p>JESTVUJÚCE ZVISLÉ DOPRAVNÉ ZNAČKY - VÝMENA ZA ROVNAKÉ VO VYOBRAZENÍ PODLA VYHLÁŠKY 30/2020 Z.J.</p> |
|  | <p>254</p> | <p>NOVÉ ZVISLÉ DOPRAVNÉ ZNAČKY (popis červenou farbou)</p> |
|  | <p>706</p> | <p>ZVISLÉ DOPRAVNÉ ZNAČKY - ODSTRÁNENIE</p> |
|  | | <p>ZVODIDLÁ</p> |



Dopravné značenie musí byť vyhotovené a osadené v súlade s Vyhláškou MV SR 30/2020 Z.z. o dopravnom značení, VL 6.1 zvislé dopravné značky (SSC 2019), a ostatných platných predpisov.

Pozn.: Dopravné značky vyobrazené vo výkrese majú ilustračný charakter. Presný vzhľad, za ktorý zodpovedá výrobca dopravných značiek, musí byť v súlade s vyššie uvedenými predpismi.

SÚRADNICOVÝ SYSTÉM: S-JTSK v realizácii JTSK
VÝŠKOVÝ SYSTÉM: BALT PO VYROVNANÍ

Zodpovedný projektant	Ing. Zuzana Podolcová		 REMI NG CONSULT A.S. Trnavská 27, 831 04 BRATISLAVA
GENERÁLNY PROJEKTANT			
Zákazkové číslo:	1915		

Zodpovedný projektant objektu		Ing. Soňa Keňačiková					
Navrhovateľ - vypracoval:		Ing. Soňa Keňačiková					
Kontroloval:		Ing. Zuzana Podolcová					
Kraj:	Banskobystrický		Okres:	Krupina		Trnavská 27, 831 04 BRATISLAVA	
Investor - stavebník:	Banskobystrický samosprávny kraj Nám. SNP 23 974 01 Banská Bystrica						
Staroba	<p style="text-align: center;">Rekonštrukcia ciest a mostov</p> <p style="text-align: center;">II/526 Devičie - Senohrad a II/527 Dobrá Niva - Senohrad</p> <p style="text-align: center;">I. etapa - úseky v rámci okresu Krupina</p> <p>Časť C: Cesta II/526 od križovatky s cestou I/66 v km 0,000 po ckm 6,291</p> <p>Názov SÚ KA-526/3 Cesta II/526 v km 0,000 - 16,108 - dop. znač. - trvalé</p> <p style="text-align: center;">KA-526/3 Cesta II/526 v km 6,291 - 16,108 - dop. znač. - trvalé</p>						
Názov prílohy	<p style="text-align: center;">Situácia - km 6,800 - 8,800</p>						
Stupeň - účel	DSPRS						
Zákazkové číslo	1915						
Datum	10/2020						
Počet A4:	6 A4						
Merka	1:2000						
Číslo SÚ:	Suprava					KA-526/3/C	
Príloha:	<div style="text-align: center; font-size: 2em; font-weight: bold;">2.2</div>						